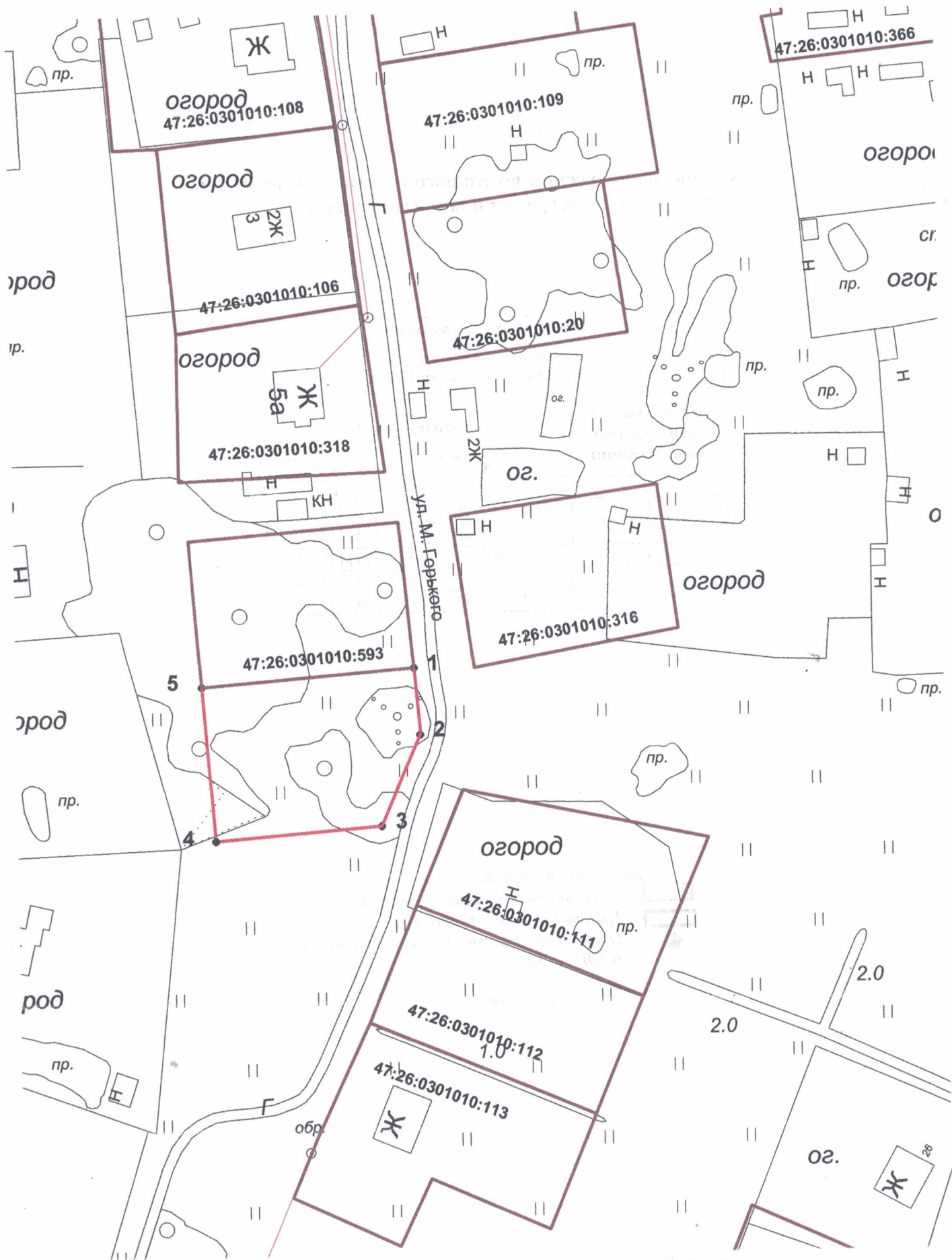


Схема расположения земельного участка или земельных участков на кадастровом плане территории

Кадастровый номер кадастрового квартала 47:26:0301010



Масштаб 1:1000

Система координат МСК-47

Утверждена





постановлением администрации

от _____ 201 _____ г. № _____

Схема расположения земельного участка или земельных участков на кадастровом плане территории

Условный номер земельного участка		
Площадь земельного участка 1200 кв. м.		
Обозначение характерных точек границы	Координаты, м	
	X	Y
1	2	3
1	403049.10	2241154.81
2	403036.23	2241155.98
3	403018.07	2241148.08
4	403015.46	2241115.34
5	403045.83	2241112.97

Условные обозначения:

-  Размещаемый земельный участок
-  Границы з/у по сведениям ГКН
-  Обозначение характерной точки границы
-  ВЛЭП 0,4 кВ

Масштаб 1:1000

