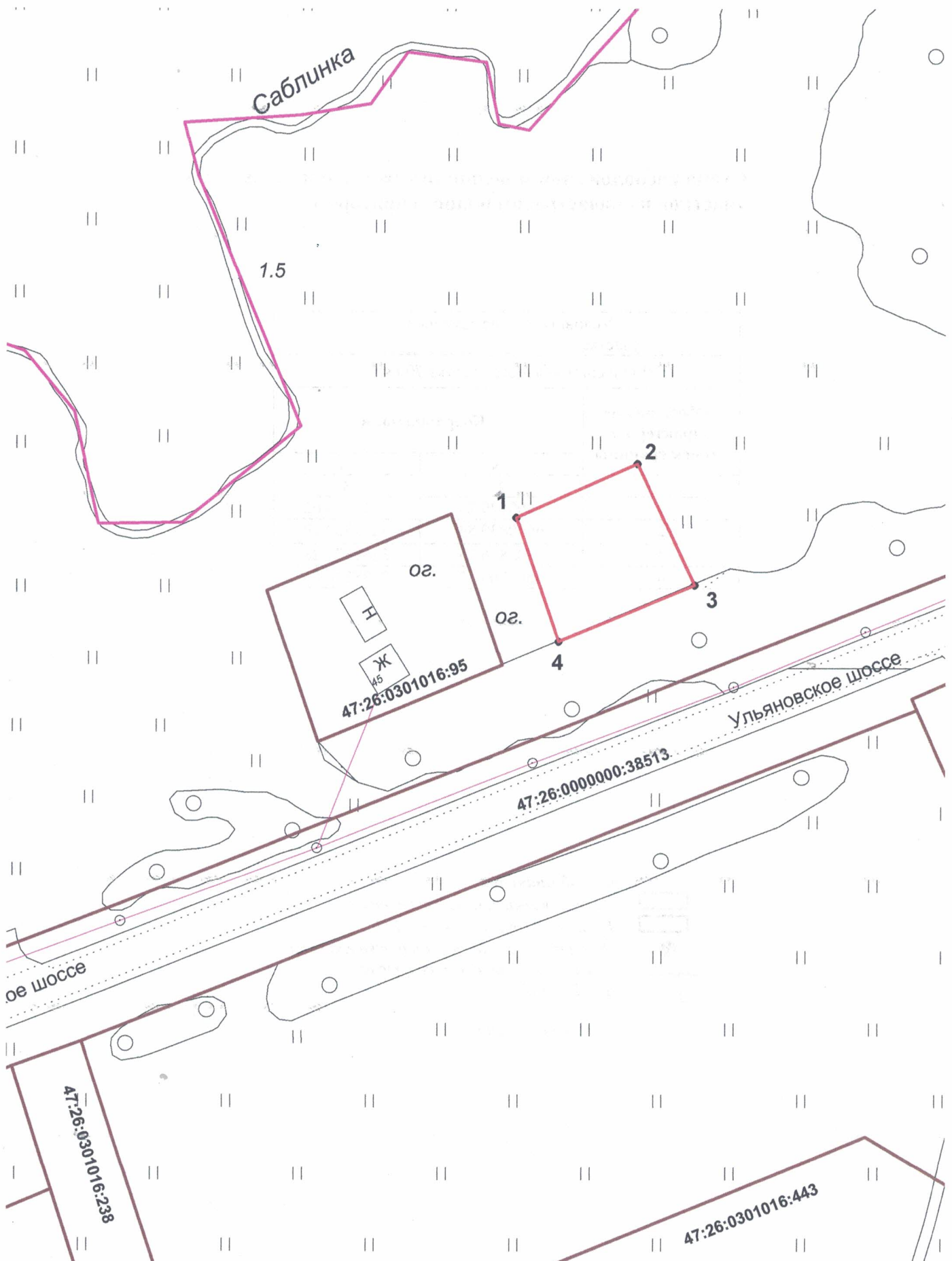


Схема расположения земельного участка или земельных участков  
на кадастровом плане территории

Кадастровый номер кадастрового квартала 47:26:0301016








Масштаб 1:1000

Ситстема координат 1963 г.

**Схема расположения земельного участка или земельных участков на кадастровом плане территории**

Условный номер земельного участка		
Площадь земельного участка 700 кв. м.		
Обозначение характерных точек границы	Координаты, м	
	X	Y
1	2	3
1	6600829.26	3238536.62
2	6600839.84	3238560.19
3	6600816.25	3238571.28
4	6600805.22	3238544.85

**Условные обозначения:**

-  Размещаемый земельный участок
-  Границы з/у по сведениям ГКН
-  Обозначение характерной точки границы
-  Граница кадастрового квартала
-  ВЛЭП 0,4 кВ

Масштаб 1:1000