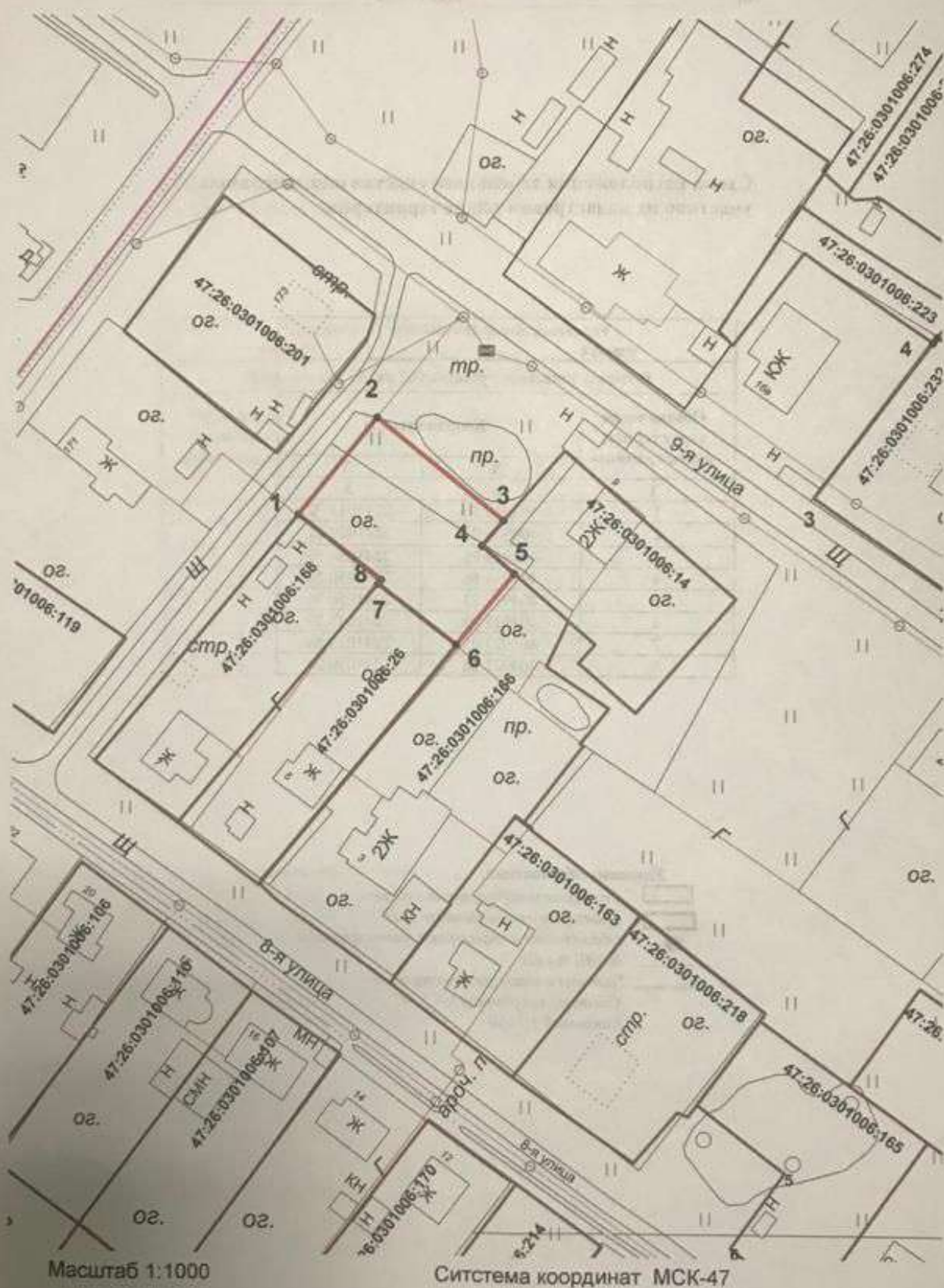


Схема расположения земельного участка или земельных участков
на кадастровом плане территории

Кадастровый номер кадастрового квартала 47:26:0301006



Утверждена






постановлением администрации _____

от _____ 2020 г. № _____

Схема расположения земельного участка или земельных участков на кадастровом плане территории

Условный номер земельного участка		
Площадь земельного участка 962 кв. м.		
Обозначение характерных точек границы	Координаты, м	
	X	Y
1	2	3
1	404940.76	2241013.72
2	404960.07	2241029.22
3	404939.86	2241054.59
4	404934.86	2241050.26
5	404929.23	2241056.76
6	404915.06	2241045.27
7	404927.05	2241029.56
8	404927.88	2241030.24

Условные обозначения:

-  Размещаемый земельный участок
 -  Границы з/у по сведениям ГКН
 -  Обозначение характерной точки границы
 -  ВЛЭП 0,4 кВ
 -  Границы кадастрового квартала
- Система координат МСК-47
Масштаб 1:1000